SCHVAĽOVACIA DOLOŽKA - ÚZEMNÝ PLÁN OBCE HORNÉ SRNIE

SCHVAĽOVACÍ ORGÁN: **OBECNÉ ZASTUPITEĽSTVO OBCE HORNÉ SRNIE**
ČÍSLO UZNESENIA POTVRDZUJÚCEHO PLATNOSŤ ÚPN-O: **33/2015**
ZÁVÄZNÁ ČASŤ VYHLÁSENÁ VZN č. **3/2015**
DÁTUM SCHVÁLENIA: **09.04.2015**

JOZEF HÚSERKA
STAROSTA OBCE
HORNÉ SRNIE

PEČIATKA

ÚZEMNÝ PLÁN OBCE HORNÉ SRNIE - **Zmeny a doplnky č.01**

SCHVAĽOVACÍ ORGÁN: **OBECNÉ ZASTUPITEĽSTVO HORNÉ SRNIE**
ČÍSLO UZNESENIA SCHVAĽUJÚCEHO ÚPN-O - ZaD č.01: **115**
DÁTUM SCHVÁLENIA: **25.06.2024**

Mgr. JURAJ HÚSERKA
STAROSTA OBCE
HORNÉ SRNIE

PEČIATKA

SCHVAĽOVACIA DOLOŽKA

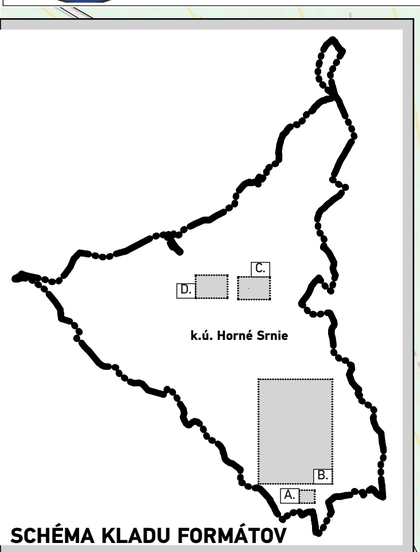

SCHÉMA KLADU FORMÁTOV

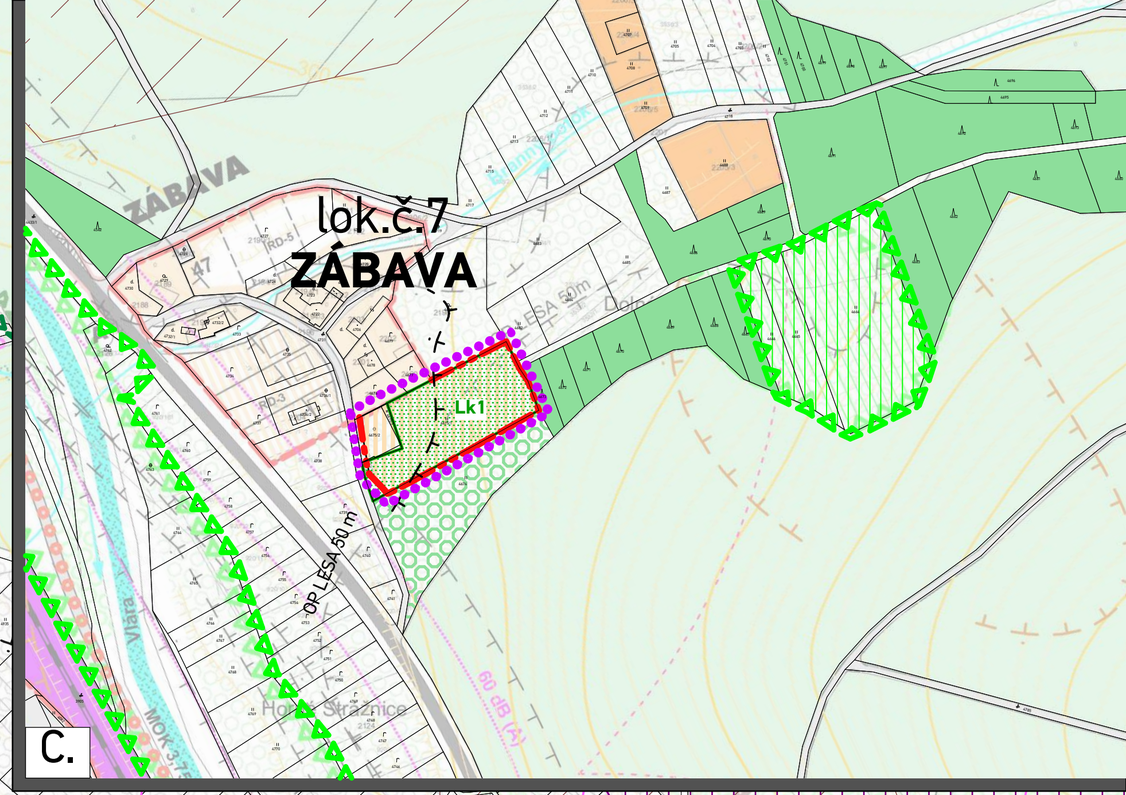

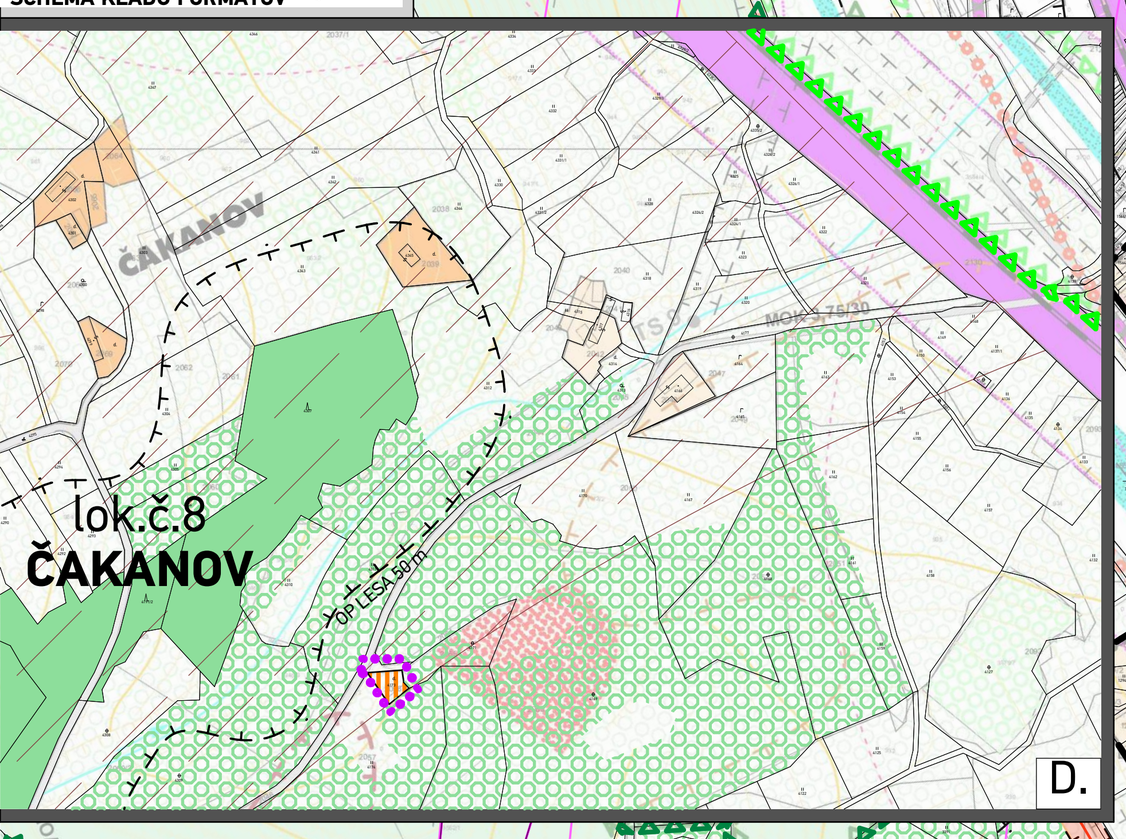

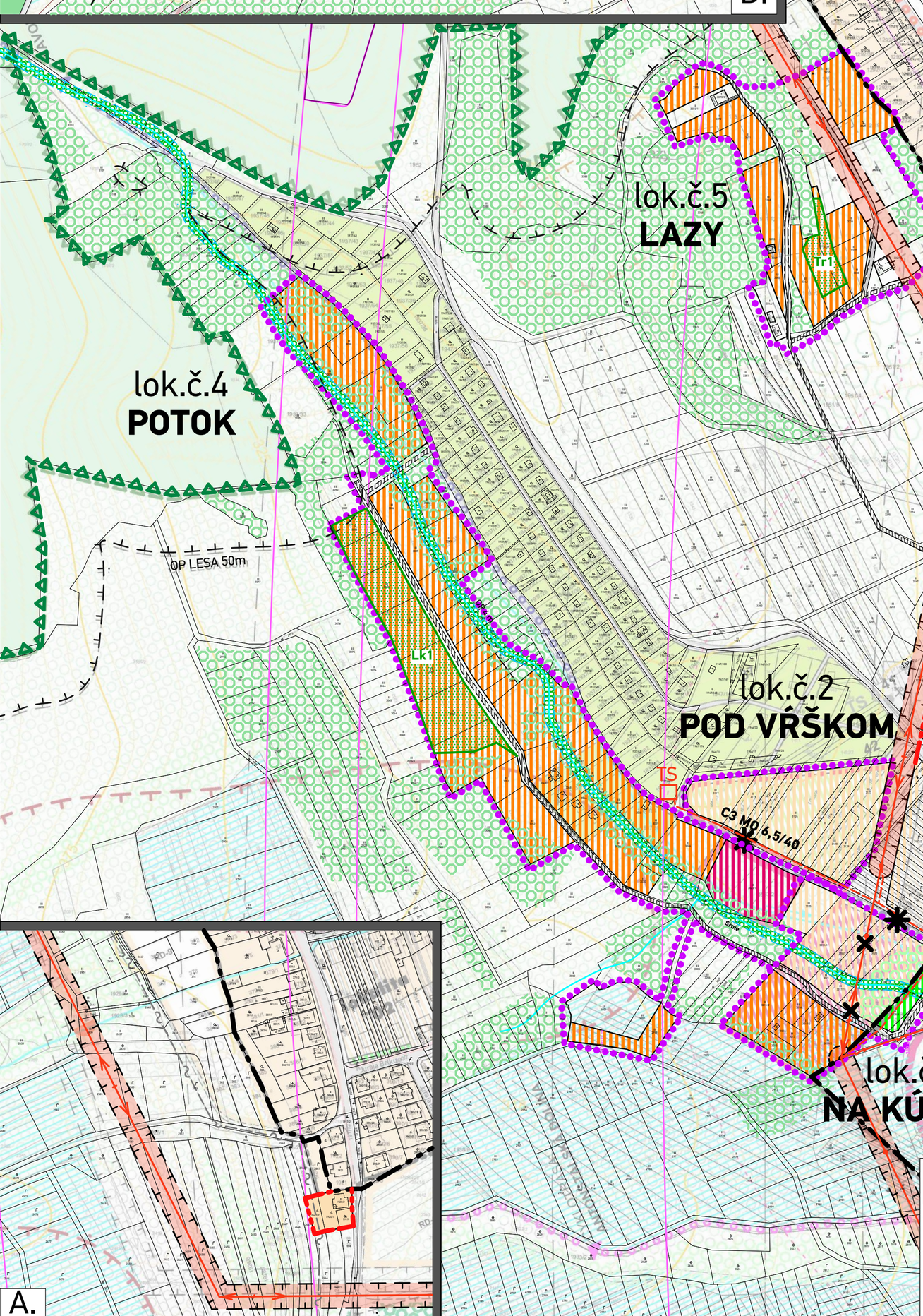

LEGENDA

STAV	NÁVRH	VÝHĽAD	
			HRANICA ZASTAVANÉHO ÚZEMIA K 1. 1. 1990 / HRANICA NAVRHOVANEJ ZASTAVANOSTI ÚZEMIA PODĽA § 139 STAVEBNÉHO ZÁKONA
			OHRANIČENIE PLÔCH NAVRHOVANÝCH ZMIEN A DOPLNKOV
			HRANICE OCHRANNÝCH PÁSIEM
			CHRÁNENÁ KRAJINNÁ OBLASŤ BIELE KARPATY
			NATURA 2000 - SKUEV RIEKA VLÁRA
			SKUEV 0580 DOLNÉ BRANNÉ
			OBSLUŽNÉ A PRÍSTUPOVÉ KOMUNIKÁCIE, UKĽUDNENÉ AUTOMOBILOVÉ KOMUNIKÁCIE A ÚČELOVÉ CESTY
			ÚČELOVÉ POĽNÉ CESTY
			PEŠIE KOMUNIKÁCIE A VEREJNÉ PRIESTRANSTVÁ
			PRESTAVBA KOMUNIKÁCII / VJAZD NA ZRUŠENIE
			OCHRANNÉ PÁSMA LETISKA DUBNICA TERÉN PRESAHUJÚCI VÝŠKY STANOVENÉ OP KUŽEĽOVEJ PLOCHY LETISKA DUBNICA - LETECKÁ PREKÁŽKA
			PLOCHY BÝVANIA V RODINNÝCH DOMOCH
			PLOCHY OBČIANSKEHO VYBAVENIA
			PLOCHY REKREÁCIE CHATOVEJ A CHALUPNÍCKEJ
			VEREJNÁ ZELEŇ
Sŕnie			AKTUALIZÁCIA TRASY VODNÉHO TOKU A JEHO OCHRANNÉ PÁSMO 4 m / SPRIEVODNÁ ZELEŇ
TS	TS		AKTUALIZÁCIA TRASY VZDUŠNÉHO ELEKTRICKÉHO VEDENIA VN 22 kV A JEHO OCHRANNÉ PÁSMO 10 m / TRAFOSTANICE, ZEMNÉ ELEKTRICKÉ VEDENIE VN 22 kV
			VZDUŠNÉ ELEKTRICKÉ VEDENIE VN 22 kV A JEHO OCHRANNÉ PÁSMO 10 m NA ZRUŠENIE
			LESY / OCHRANNÉ LESY / MIMOLESNÁ DREVINOVÁ ZELEŇ
Lk1			BIOTOPY IDENTIFIKOVANÉ MAPOVANÍM
			IZOPLOCHY RADÓNOVÉHO RIZIKA STREDNÉ / NÍZKE

POZNÁMKA:
lokalita č.1 "Bologová" vypustená z riešenia ZaD č.01 na základe vyhodnotenia pripomienok

B.

atrium® ARCHITEKTI

Architektonické štúdio Atrium, s.r.o.
Mlynská 27, 040 01 Košice
T: +421 55 6231 587
artchitekti@atriumstudio.sk
www.atriumstudio.sk

NÁZOV VÝKRESU: **Komplexný návrh priestorového usporiadania a funkčného využívania zastavaného územia, Výkres verejného dopravného vybavenia**

1 : 5 000

DÁTUM: 04/2024

Číslo výkresu: **3**

Č. LOK./NÁZOV PRE ZaD:	
lokalita č.1 "Bologová"	lokalita č.5 "Lazy"
lokalita č.2 "Pod vŕškom"	lokalita č.6 "Dráhy"
lokalita č.3 "Na kútiku"	lokalita č.7 "Zábava"
lokalita č.4 "Potok"	lokalita č.8 "Čakanov"